

- LEGENDA**
- Kantonski centar
 - Gradski centar
 - Općinski centar
 - Granica kantona
 - Granica općin/gradova
 - Granica naseljenih mjesta
 - Granica PFOCI/oblasti
 - Upravna područja
 - Granica Zaštitnog pojasa "Konisar"
 - Oprema čvrstog otpada
 - Oprema tekućeg otpada planirano
 - Otkrivanje šljuna i jastučice
 - Ostapavanje planirano
 - Prostorna namjena
 - Aerodromi
 - Aerodromi i posebna namjena
 - Zaštitni prostor aerodroma
 - Vodna povodina
 - Plava područja
 - Aluvijalna planirano
 - Vodostaj
 - Aerodromi interregionalno čuvanje planirano
 - Autoceste planirano
 - Brza cesta planirano (u izgradnji)
 - Magistralne ceste
 - Magistralne ceste planirano
 - Regionalne ceste
 - Regionalne ceste planirano
 - Lokalne ceste
 - Lokalne ceste planirano
 - Željezničke pruge
 - Željezničke pruge planirano
 - Željezni
 - Željezni planirano
 - Građevinsko zemljište - pretežno privreda
 - Građevinsko zemljište - pretežno privreda planirano
 - Građevinsko zemljište - pretežno stanovanje
 - Građevinsko zemljište - pretežno stanovanje planirano
 - Područje rekreacije planirano
 - Groblja
 - Groblja planirano

Bosna i Hercegovina
 Federacija Bosne i Hercegovine
 Tuzlanski kanton
 Ministarstvo prostornog uređenja i zaštite okolice

Odluka o pristupanju izradi Prostornog plana
 za područje Tuzlanskog kantona za period 2025-2045.
 ("Službene novine Tuzlanskog kantona", broj 7/23)

NAZIV PLANA: **PROSTORNI PLAN ZA PODRUČJE TUZLANSKOG KANTONA ZA PERIOD 2025-2045.**

FAZA PLANA: **NACRT PLANA**

NAZIV GRAFIČKOG PRILOGA: **PROJEKCIJA PROSTORNOG RAZVOJA URBANA PODRUČJA I GRAĐEVINSKA ZEMLJIŠTA VAN URBANIH PODRUČJA**

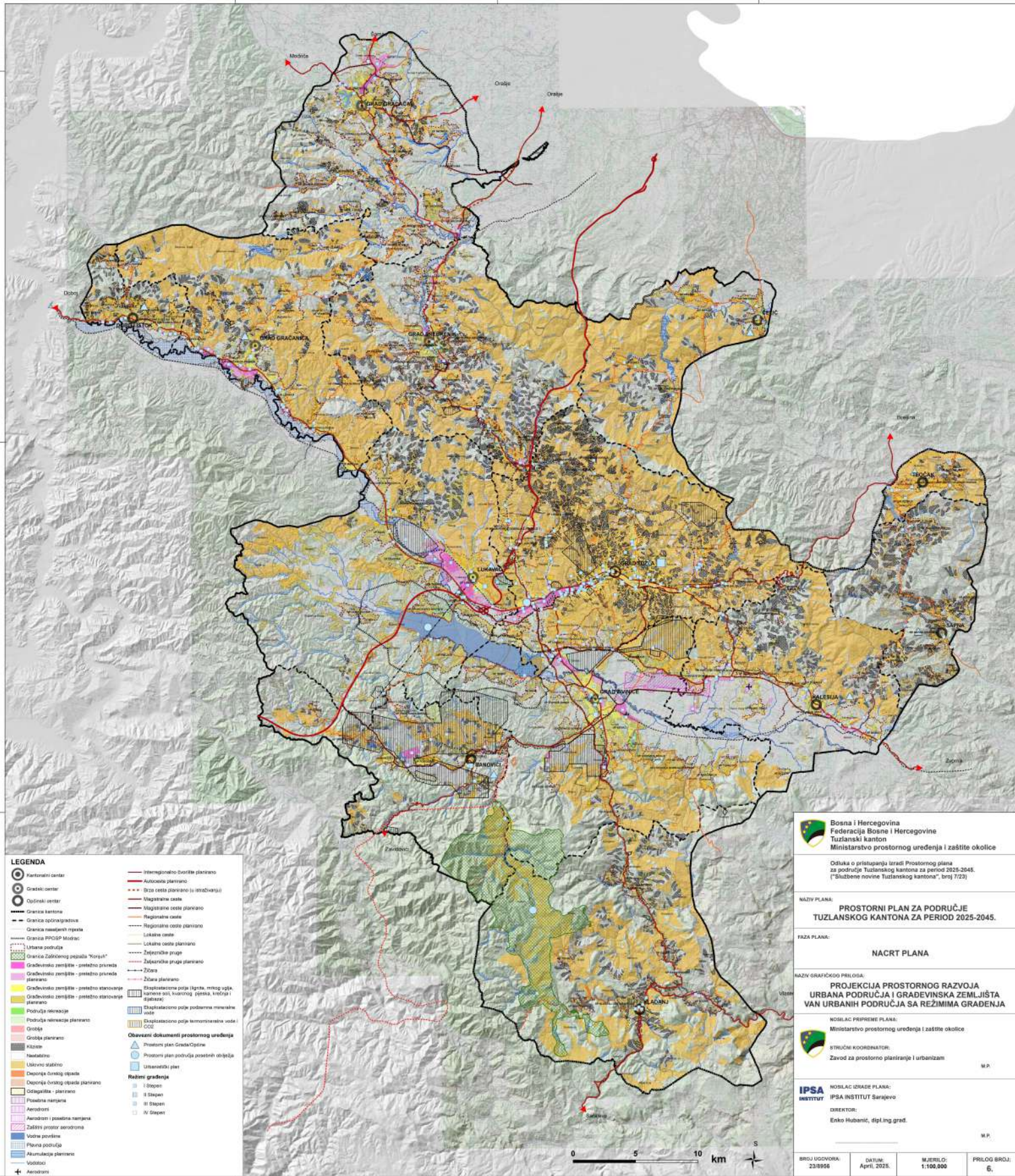
NOSILAC PRIPREME PLANA: **Ministarstvo prostornog uređenja i zaštite okolice**

STRUČNI KOORDINATOR:
 Zavod za prostorno planiranje i urbanizam M.P.

NOSILAC GRAĐE PLANA: **IPSA INSTITUT SARAJEVO**

DIREKTOR:
 Enko Hubanić, dipl.Ing.grad. M.P.

BROJ UGOVORA: 23/8966	DATUM: April, 2023.	MJEŠKLO: 1:100.000	PRILOG BROJ: 5.
--------------------------	------------------------	-----------------------	--------------------



LEGENDA

- Internacionalno čvorište planirano
- Autocesta planirano
- Brza cesta planirano (u izvođenju)
- Magistralne ceste
- Regionalne ceste planirano
- Regionalne ceste
- Lokalne ceste
- Lokalne ceste planirano
- Željezničke pruge
- Željezničke pruge planirano
- Željeznica
- Željeznica planirano
- Eksploatacioni potezi (igrala, mnogo potezi, napredni potezi, kvadratni potezi, vrtložni i izbojeni)
- Eksploatacioni potezi podzemne mrežnaste vode
- Eksploatacioni potezi termomineralne vode i CO₂
- Obavazni dokumenti prostornog uređenja
 - Prostorni plan Grada/Opštine
 - Prostorni plan područja posebnih odlika/oblasti
 - Urbanistički plan
- Režimi gradnje**
 - I Stepen
 - II Stepen
 - III Stepen
 - IV Stepen
- Gradnja općinskog stambenog područja
- Gradnja općinskog stambenog područja planirano
- Održavljiva - planirano
- Posredna namjena
- Arhitektoni
- Arhitektoni i posebna namjena
- Zaštitni prostor prirodna
- Vodna površina
- Plova područja
- Akumulacije planirano
- Vodostaj
- Aerostani

Bosna i Hercegovina
Federacija Bosne i Hercegovine
Tuzlanski kanton
Ministarstvo prostornog uređenja i zaštite okolice

Odluka o pristupanju izradi Prostornog plana za područje Tuzlanskog kantona za period 2025-2045. ("Službene novine Tuzlanskog kantona", broj 7/23)

NAZIV PLANA: **PROSTORNI PLAN ZA PODRUČJE TUZLANSKOG KANTONA ZA PERIOD 2025-2045.**

FAZA PLANA: **NACRT PLANA**

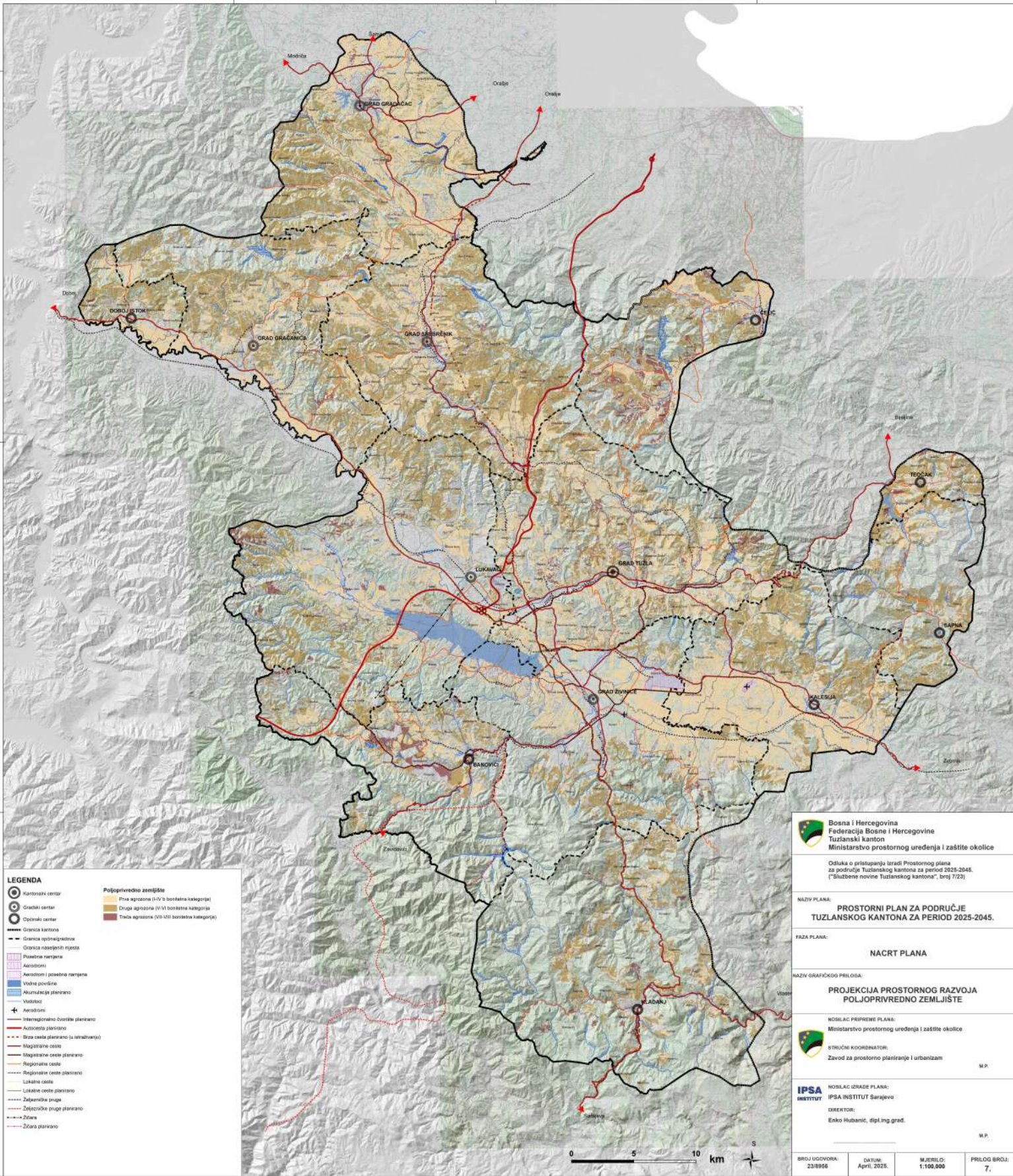
NAZIV GRAFIČKOG PRILOGA: **PROJEKCIJA PROSTORNOG RAZVOJA URBANA PODRUČJA I GRADEVINSKA ZEMLJIŠTA VAN URBANIH PODRUČJA SA REŽIMIMA GRADNJE**

NOŠILAC PRIPREME PLANA: **Ministarstvo prostornog uređenja i zaštite okolice**

STRUČNI KOORDINATOR: **Zavod za prostorno planiranje i urbanizam** M.P.

IPSA NOŠILAC GRADE PLANA: **IPSA INSTITUT SARAJEVO**
DIREKTOR: **Enko Hubanić, dipl.ing. građ.** M.P.

BROJ UGOVORA: 23/8956	DATUM: April, 2023.	MJERILO: 1:100.000	PRILOG BROJ: 6.
-----------------------	---------------------	--------------------	-----------------



Bosna i Hercegovina
 Federacija Bosne i Hercegovine
 Tuzlanski kanton
 Ministarstvo prostornog uređenja i zaštite okolice

Odluka o pristupanju izradi Prostornog plana
 za područje Tuzlanskog kantona za period 2025-2045.
 ("Službene novine Tuzlanskog kantona", broj 7/23)

NAZIV PLANA: **PROSTORNI PLAN ZA PODRUČJE
 TUZLANSKOG KANTONA ZA PERIOD 2025-2045.**

FAZA PLANA: **NACRT PLANA**

NAZIV GRAFIČKOG PRILOGA: **PROJEKCIJA PROSTORNOG RAZVOJA
 POLJOPRIVREDNO ZEMLJIŠTE**

NOŠILAC PRIPREME PLANA: **Ministarstvo prostornog uređenja i zaštite okolice**

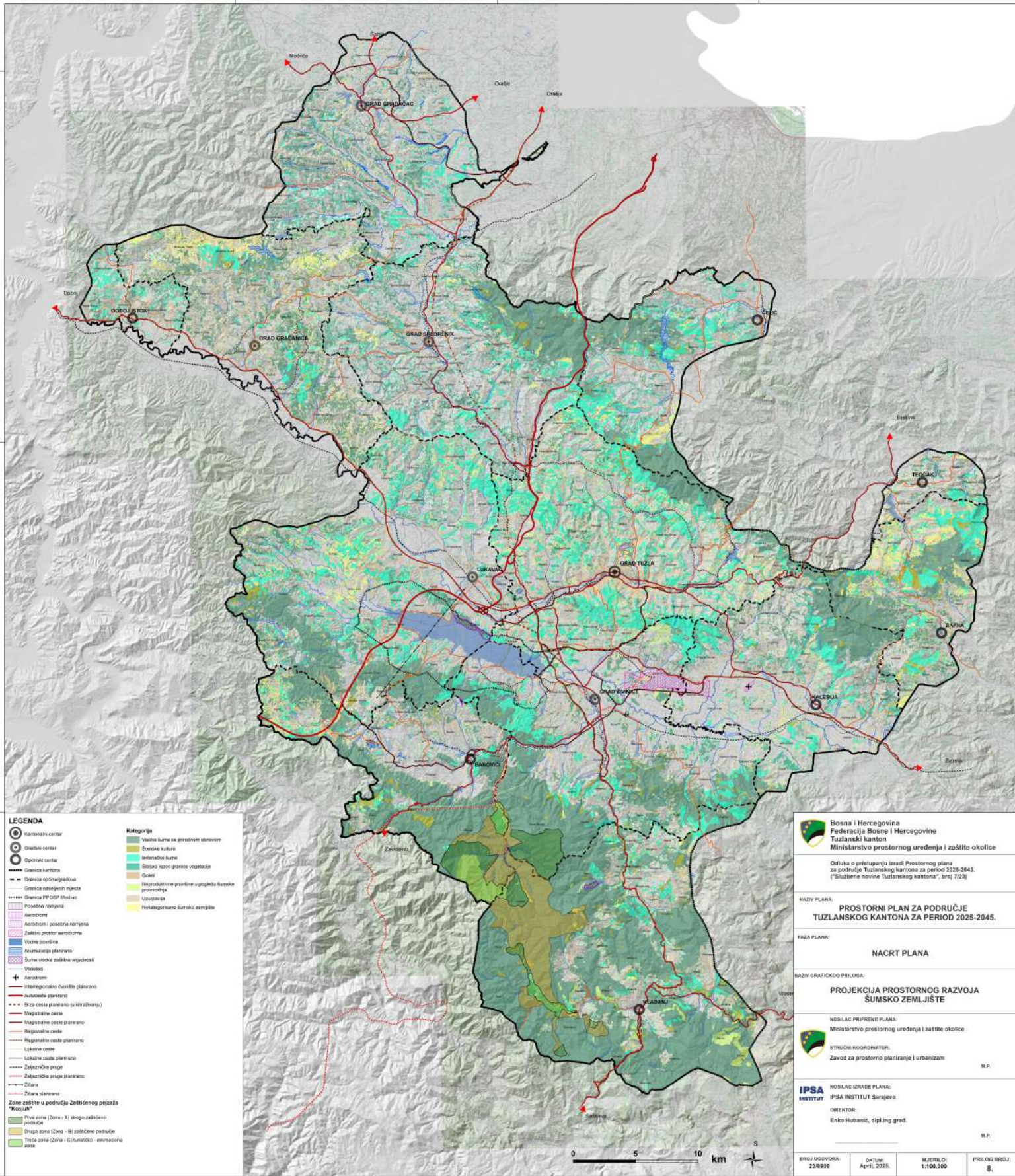
STRUČNI KOORDINATOR:
 Zavod za prostorno planiranje i urbanizam M.P.

NOŠILAC IZRADE PLANA: **IPSA**

IPSA INSTITUT SARAJEVO
 DIREKTOR:
 Enko Hubanić, dipl.ing. građ. M.P.

BROJ UGOVORA: 23/8966	DATUM: April, 2025.	MJERILO: 1:100.000	PRILOG BROJ: 7.
--------------------------	------------------------	-----------------------	--------------------

- LEGENDA**
- Kantonski centar
 - Gradski centar
 - Općinski centar
 - Granica kantona
 - Granica općine/opštine
 - Granica naseljenih mjesta
 - Posavna namjena
 - Aerodromi
 - Aerodrom i posebna namjena
 - Vodna površina
 - Kumulacija planirano
 - Vodotok
 - ✈ Aerodrom
 - Interregionalno čvorište planirano
 - Autocesta planirano
 - Iza cesta planirano (u terasiraju)
 - Regionalne ceste
 - Regionalne ceste planirano
 - Regionalne ceste
 - Regionalne ceste planirano
 - Lokalne ceste
 - Lokalne ceste planirano
 - Željezničke pruge
 - Željezničke pruge planirano
 - Željeznica
 - Željeznica planirano
- Poljoprivredno zemljište**
- Prva agrozona (I-IV u bostiljnoj kategoriji)
 - Druga agrozona (V-VII bostiljna kategorija)
 - Treća agrozona (VIII-VIII bostiljna kategorija)



LEGENDA

- ⊙ Kantonalni centar
- ⊙ Gradski centar
- ⊙ Općinski centar
- Granica kantona
- Granica općin/gradova
- Granica naseljenih mjesta
- Granica PROPG/oblasti
- Poslovna namjena
- Aerodrom
- Aerodrom i posebna namjena
- Zaštitni preobor aerodroma
- Vodna površina
- Muzičarska planirano
- Šuma visoke zaštitne vrijednosti
- Vodotok
- ✈ Aerodrom
- Interregionalno ovište planirano
- Autocesta planirano
- Brza cesta planirano (u izgradnji)
- Magistralna cesta
- Magistralna cesta planirano
- Regionalna cesta
- Regionalna cesta planirano
- Lokalna cesta
- Lokalna cesta planirano
- Željezničke pruge
- Željezničke pruge planirano
- Zborni
- Zborni planirano

Kategorija

- Viševrsta šuma sa predomnom šumom
- Šumsko kulturo
- Intenzivna šuma
- Stožići nepod granice vegetacije
- Gole
- Reproduktivne površine u pogledu šumsko proizvodnje
- Uvrtac
- Nekategorizirano šumsko zemljište

Zona zaštite u području Zaštićenog pejzaža "Kočija"

- Pivna zona (Zona - A) strog zaštićeno područje
- Druga zona (Zona - B) zaštićeno područje
- Treća zona (Zona - C) turističko-rekreativna zona

Bosna i Hercegovina
Federacija Bosne i Hercegovine
Tuzlanski kanton
Ministarstvo prostornog uređenja i zaštite okolice

Odluka o pristupanju izradi Prostornog plana za područje Tuzlanskog kantona za period 2025-2045. ("Službene novine Tuzlanskog kantona", broj 7/23)

NAZIV PLANA: **PROSTORNI PLAN ZA PODRUČJE TUZLANSKOG KANTONA ZA PERIOD 2025-2045.**

FAZA PLANA: **NACRT PLANA**

NAZIV GRAFIČKOG PRILOGA: **PROJEKCIJA PROSTORNOG RAZVOJA ŠUMSKO ZEMLJIŠTE**

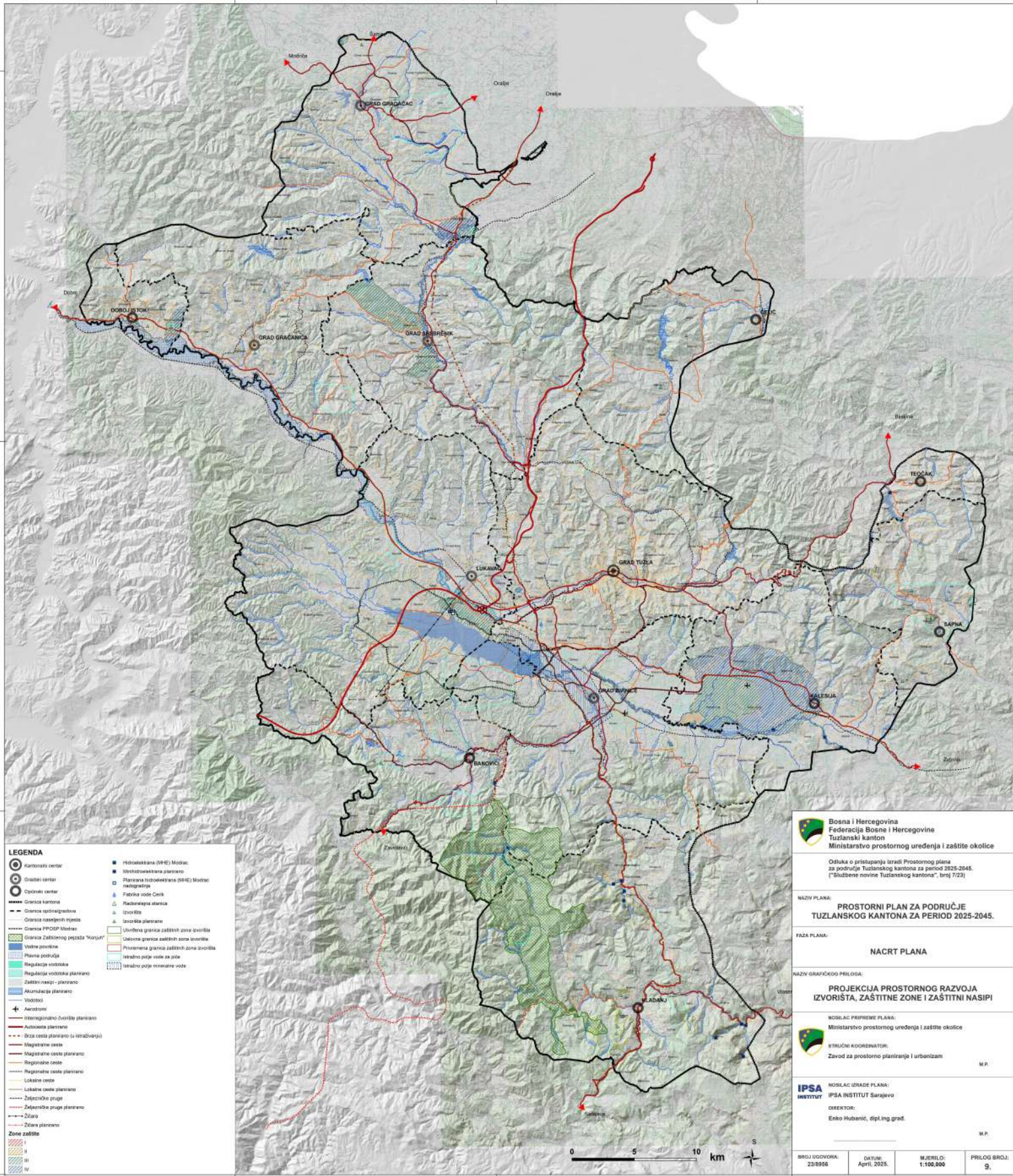
NOŠILAC PRIPREME PLANA: **Ministarstvo prostornog uređenja i zaštite okolice**

STRUČNI KOORDINATOR: **Zavod za prostorno planiranje i urbanizam** M.P.

NOŠILAC IZDAJE PLANA: **IPSA INSTITUT SARAJEVO**

DIREKTOR: **Enko Hubanić, dipl.ing. građ.** M.P.

BROJ UGOVORA: 23/8966	DATUM: April, 2023.	MJERILO: 1:100.000	PRILOG BROJ: 8,
--------------------------	------------------------	-----------------------	--------------------



LEGENDA

- Kartografski centar
- Gradski centar
- Općinski centar
- Granica kantona
- Granica općine/mjesta
- Granica naseljenih mjesta
- Granica PROSP. Mjesta
- Granica Zaštitnog pojasa "Korijer"
- Vodna površina
- Plavna područja
- Regijacija vodotoka
- Regijacija vodotoka planirano
- Zaštitni nasipi - planirano
- Aluvijalna planirano
- Vodostoj
- ✈ Aerodrom
- Interregionalno čuvanje planirano
- Autocesta planirano
- Brza cesta planirano (u izradi/izvođenju)
- Regionalne ceste
- Regionalne ceste planirano
- Regionalne ceste planirano
- Lokalne ceste
- Lokalne ceste planirano
- Željezničke pruge
- Željezničke pruge planirano
- Zona
- Zona planirano
- Zone zaštite**
- I
- II
- III
- IV

- Hidroelektrana (MHE) Moćnik
- Hidroelektrana planirano
- Planirana hidroelektrana (MHE) Moćnik nasipirana
- ▲ Fabrika vode Cerić
- ▲ Radionuklearna stanica
- ▲ Izvor/čita
- ▲ Izvor/čita planirano
- Uvričena granica zaštitnih zona izvor/čita
- Planirana granica zaštitnih zona izvor/čita
- Planirana granica zaštitnih zona izvor/čita
- Izlazno područje vode za pije
- Izlazno područje mineralne vode

Bosna i Hercegovina
Federacija Bosne i Hercegovine
Tuzlanski kanton
Ministarstvo prostornog uređenja i zaštite okolice

Odluka o pristupanju izradi Prostornog plana za područje Tuzlanskog kantona za period 2025-2045. ("Službene novine Tuzlanskog kantona", broj 7/23)

NAZIV PLANA: **PROSTORNI PLAN ZA PODRUČJE TUZLANSKOG KANTONA ZA PERIOD 2025-2045.**

FAZA PLANA: **NACRT PLANA**

NAZIV GRAFIČKOG PRILOGA: **PROJEKCIJA PROSTORNOG RAZVOJA IZVORIŠTA, ZAŠTITNE ZONE I ZAŠTITNI NASIPI**

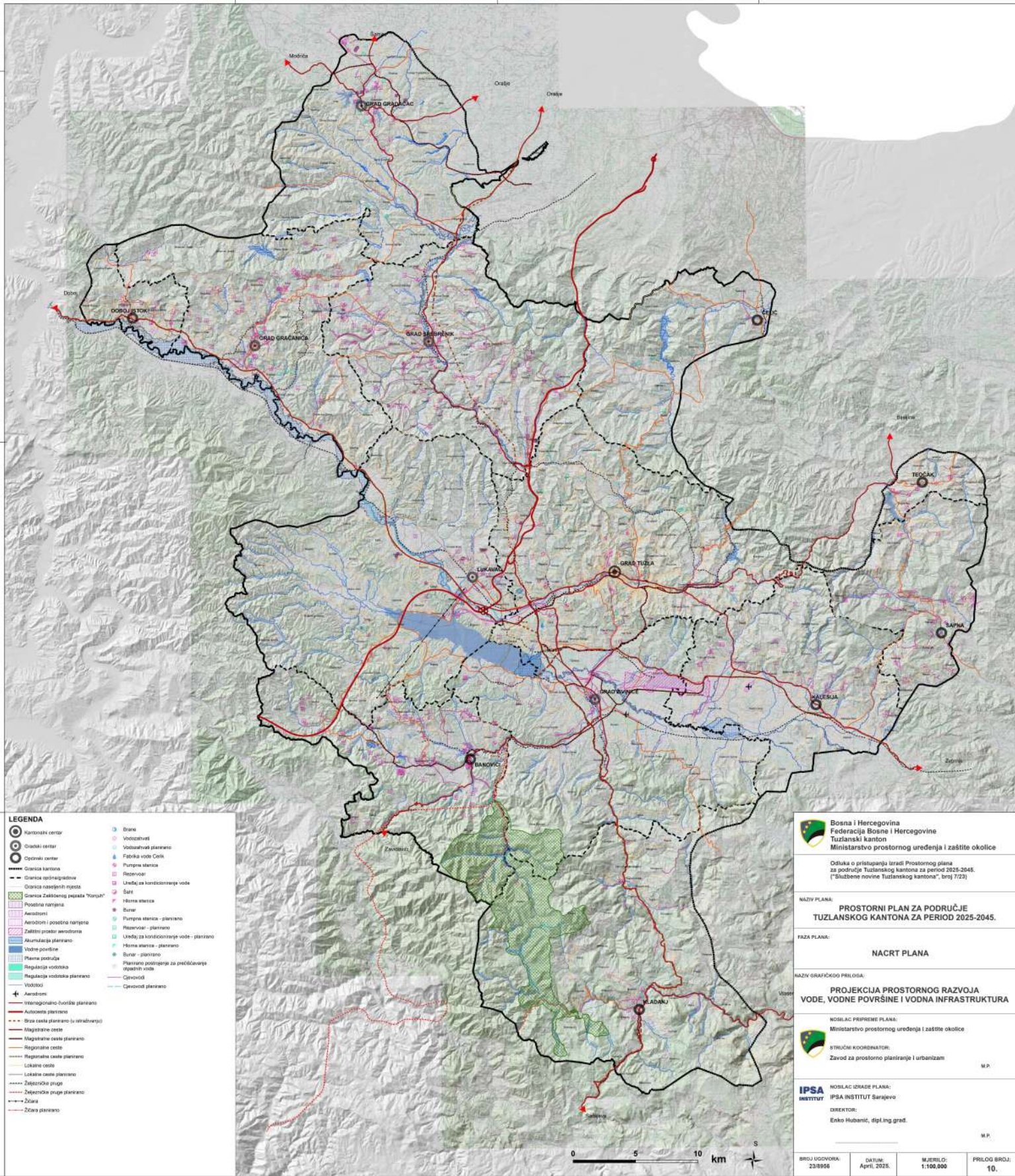
NOŠILAC PRIPREME PLANA: **Ministarstvo prostornog uređenja i zaštite okolice**

STRUČNI KOORDINATOR: **Zavod za prostorno planiranje i urbanizam** M.P.

NOŠILAC IZRADBE PLANA: **IPSA INSTITUT SARAJEVO**

DIREKTOR: **Enko Hubanić, dipl.ing. građ.** M.P.

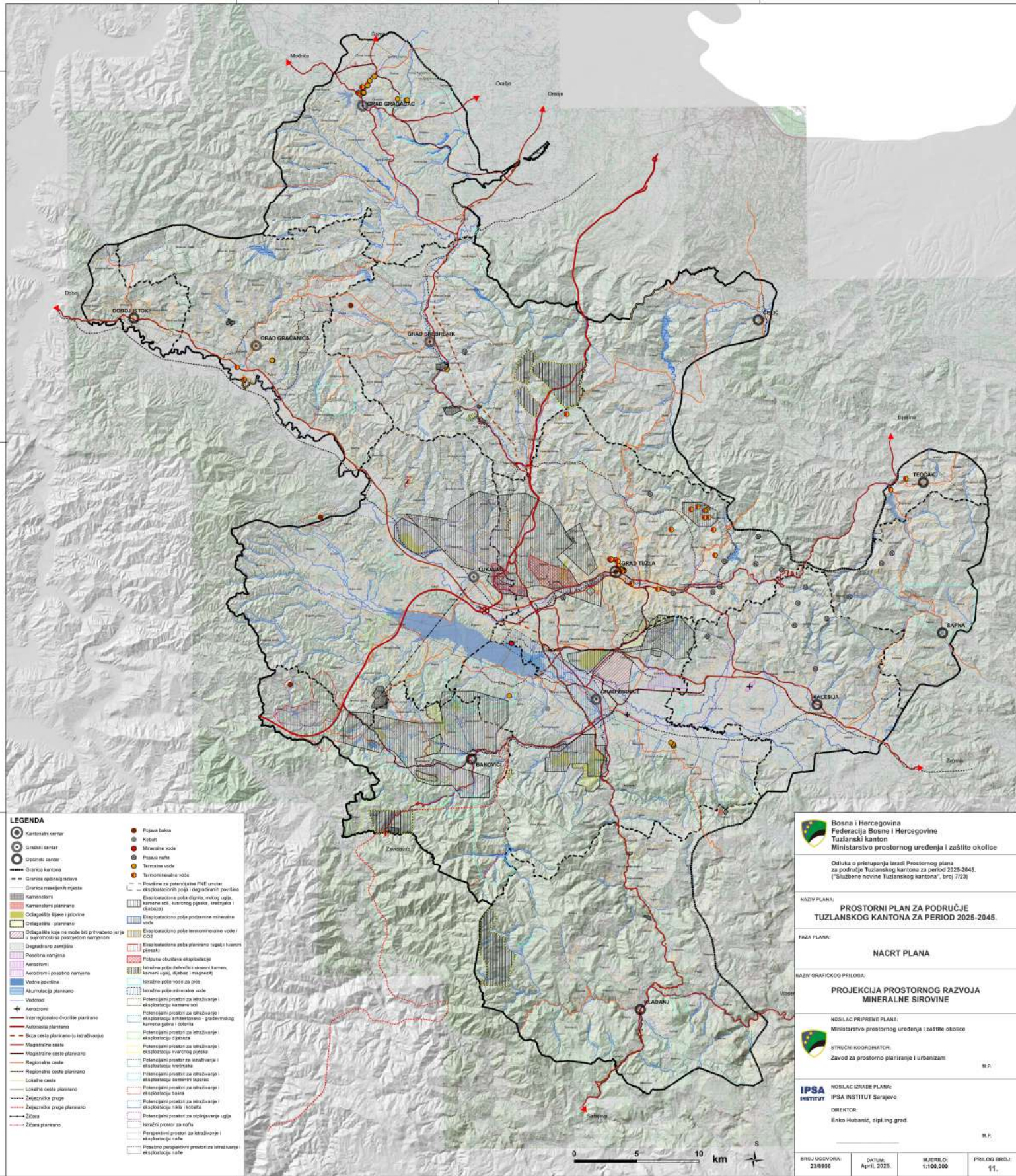
BROJ UGOVORA: 23/8956	DATUM: April, 2023.	MJERILO: 1:100.000	PRILOG BROJ: 9,
--------------------------	------------------------	-----------------------	--------------------



LEGENDA

⊙	Kantonski centar	⊙	Oranje
⊙	Gradski centar	⊙	Vodostupnici
⊙	Općinski centar	⊙	Vodostupnik planirano
—	Granica kantona	⊙	Papirna voda Centri
⊙	Granica općinskih mjesta	⊙	Punna stanica
⊙	Granica naseljenih mjesta "Korijari"	⊙	Rezevozi
⊙	Poselna namjena	⊙	Uređaji za kondicioniranje vode
⊙	Aerodromi	⊙	Šaht
⊙	Aerodromi i posebna namjena	⊙	Hidra stanica
⊙	Zaštitni prostor aerodroma	⊙	Bunari
⊙	Administracija planirano	⊙	Punna stanica - planirano
⊙	Vodne površine	⊙	Rezevozi - planirano
⊙	Plošna područja	⊙	Uređaji za kondicioniranje vode - planirano
⊙	Regulacija vodotoka	⊙	Hidra stanica - planirano
⊙	Regulacija vodotoka planirano	⊙	Bunari - planirano
⊙	Vodotoči	⊙	Planirano područje za prečišćavanje otpadne vode
⊙	Aerodrom	⊙	Cepovodi
⊙	Autocestno/brzošasno planirano	⊙	Cepovodi planirano
⊙	Autocesta planirano		
⊙	Brza cesta planirano (u realizaciji)		
⊙	Magistralne ceste		
⊙	Magistralne ceste planirano		
⊙	Regionalne ceste		
⊙	Regionalne ceste planirano		
⊙	Lokalne ceste		
⊙	Lokalne ceste planirano		
⊙	Zeljezničke pruge		
⊙	Zeljezničke pruge planirano		
⊙	Željezni		
⊙	Željezni planirano		

Bosna i Hercegovina Federacija Bosne i Hercegovine Tuzlanski kanton Ministarstvo prostornog uređenja i zaštite okolice			
Odluka o pristupanju izradi Prostornog plana za područje Tuzlanskog kantona za period 2025-2045. ("Službene novine Tuzlanskog kantona", broj 7/23)			
NAZIV PLANA:	PROSTORNI PLAN ZA PODRUČJE TUZLANSKOG KANTONA ZA PERIOD 2025-2045.		
FAZA PLANA:	NACRT PLANA		
NAZIV GRAFIČKOG PRILOGA:	PROJEKCIJA PROSTORNOG RAZVOJA VODE, VODNE POVRŠINE I VODNA INFRASTRUKTURA		
NOSILAC PRIPREME PLANA: Ministarstvo prostornog uređenja i zaštite okolice			
STRUČNI KOORDINATOR: Zavod za prostorno planiranje i urbanizam M.P.			
NOSILAC IZDAJE PLANA: IPSA INSTITUT SARAJEVO DIREKTOR: Enko Hubanić, dipl.Ing.gрад. M.P.			
BROJ UGOVORA:	DATUM:	MJERILO:	PRILOG BROJ:
23/8956	April, 2025.	1:100,000	10.



- LEGENDA**
- Kantonalni centar
 - Gradski centar
 - Opštinski centar
 - Granica kantona
 - Granica općine/grada
 - Granica izdvojenih mjesta
 - Kamiondolari
 - Kamiondolarski planirano
 - Odstajalište otpada i prirova
 - Odstajalište - planirano
 - Odstajalište koje ne može biti privučeno jer je nepoželjno za postojeći namjena
 - Degradirano zemljište
 - Postrojba namjena
 - Aerodrom
 - Aerodromi i posebna namjena
 - Nudno postroje
 - Akumulacija plinskog
 - Vodostaj
 - Aerodrom
 - Interregionalno ovdješnje planirano
 - Autovozna planirano
 - Druga cesta planirano (u izradi/književno)
 - Regionalne ceste
 - Magistralne ceste planirano
 - Regionalne ceste
 - Regionalne ceste planirano
 - Lokalne ceste
 - Lokalne ceste planirano
 - Zajedničke grupe
 - Zajedničke grupe planirano
 - Zona
 - Zona planirano
 - Pijevna bašta
 - Kopal
 - Mineralna voda
 - Pijevna nafta
 - Termalna voda
 - Termomineralna voda
 - Površine za potencijalne PNE uslove: eksploatacijskih polja i ograničenih površina
 - Eksploatacijska polja ugljena, nekog uglja, kanezite soli, kvarcnog pijeska, kaolinita i šljunka
 - Eksploatacijska polja podzemne mineralne vode
 - Eksploatacijska polja termomineralne vode i CO2
 - Eksploatacijska polja planirano (ugljak i kvarcni pijesak)
 - Potrebne službene eksploatacije
 - Iznadni polja bakra i ulovni kamen, kamen uglja, šljunka i magnezit
 - Iznadni polja vode za piće
 - Iznadni polja mineralne vode
 - Potencijalni prostori za istraživanje i eksploataciju kanezite soli
 - Potencijalni prostori za istraživanje i eksploataciju arhitektonsko - građevinskog kamena gabra i oolitima
 - Potencijalni prostori za istraživanje i eksploataciju dijabaza
 - Potencijalni prostori za istraživanje i eksploataciju kvarcnog pijeska
 - Potencijalni prostori za istraživanje i eksploataciju mješavine
 - Potencijalni prostori za istraživanje i eksploataciju cementne lapora
 - Potencijalni prostori za istraživanje i eksploataciju natrija
 - Potencijalni prostori za istraživanje i eksploataciju željeza
 - Potencijalni prostori za istraživanje i eksploataciju nafte
 - Potencijalni prostori za istraživanje i eksploataciju uglja
 - Potencijalni prostori za istraživanje i eksploataciju nafte
 - Potencijalni prostori za istraživanje i eksploataciju nafte
 - Potencijalni prostori za istraživanje i eksploataciju nafte
 - Potencijalni prostori za istraživanje i eksploataciju nafte
 - Potencijalni prostori za istraživanje i eksploataciju nafte
 - Potencijalni prostori za istraživanje i eksploataciju nafte

Bosna i Hercegovina
Federacija Bosne i Hercegovine
Tuzlanski kanton
Ministarstvo prostornog uređenja i zaštite okolice

Odluka o pristupanju izradi Prostornog plana za područje Tuzlanskog kantona za period 2025-2045. ("Službene novine Tuzlanskog kantona", broj 7/23)

NAZIV PLANA: PROSTORNI PLAN ZA PODRUČJE TUZLANSKOG KANTONA ZA PERIOD 2025-2045.

FAZA PLANA: NACRT PLANA

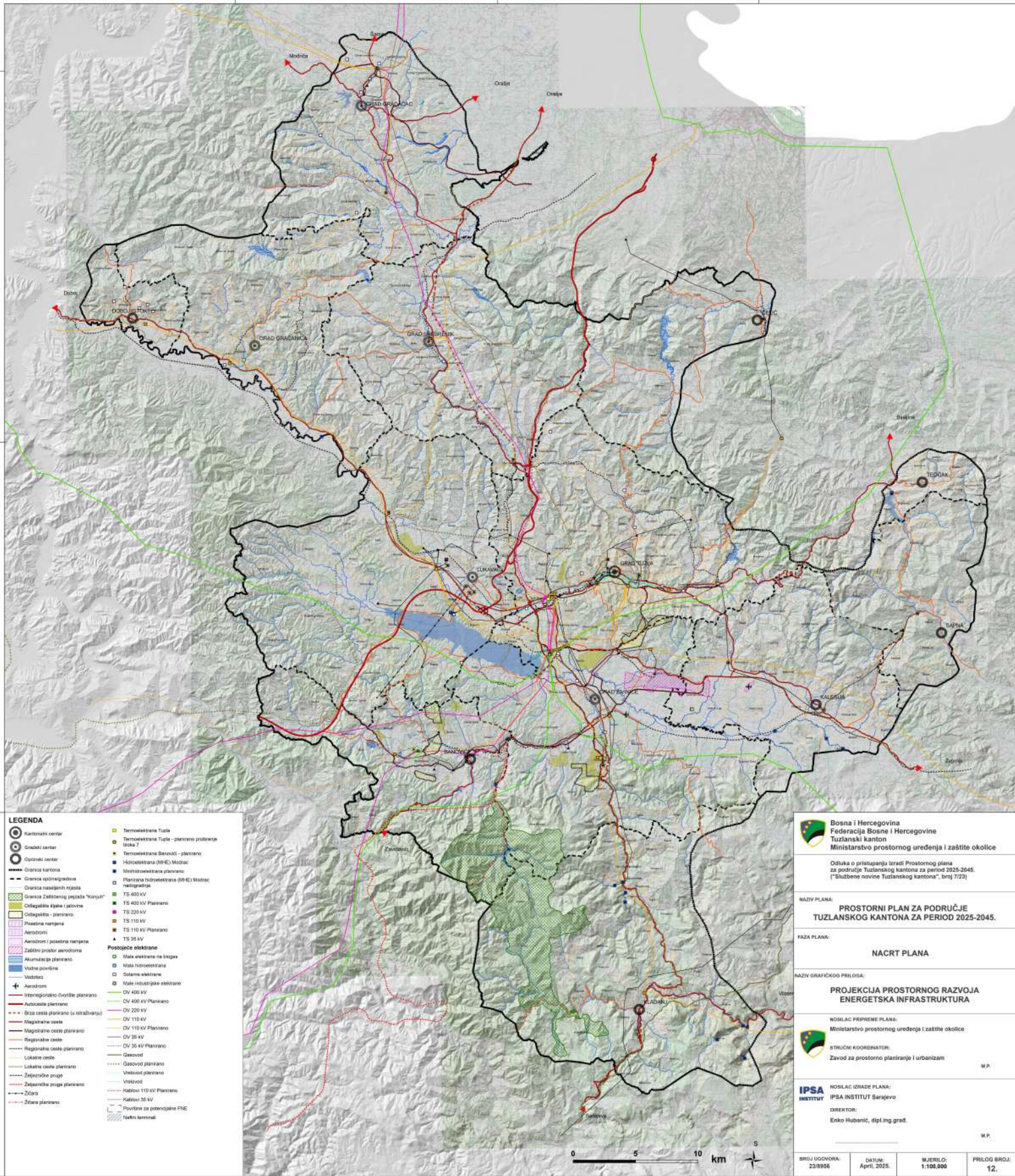
NAZIV GRAFIČKOG PRILOGA: PROJEKCIJA PROSTORNOG RAZVOJA MINERALNE SIROVINE

NOŠILAC PRIPREME PLANA: IPSA INSTITUT SARAJEVO
Ministarstvo prostornog uređenja i zaštite okolice

STRUČNI KOORDINATOR: Zavod za prostorno planiranje i urbanizam M.P.

IPSA INSTITUT NOŠILAC IZRADE PLANA: IPSA INSTITUT SARAJEVO
DIREKTOR: Enko Hubanić, dipl.ing. građ. M.P.

BROJ UGOVORA: 23/8956 DATUM: April, 2025. MJEŠTILLO: 1:100.000 PRILOG BROJ: 11.



- LEGENDA**
- Kantonalni centar
 - Gradski centar
 - Opštinski centar
 - Granica kantona
 - Granica općine
 - Granica nacionalnog parka "Konjaci"
 - Oštrigalište i plovne
 - Oštrigalište - planirano
 - Plovidba namjena
 - Aerodromi
 - Aerodrom i posebna namjena
 - Zračno pristanište
 - Akumulacija planirano
 - Vodna površina
 - Vodotok
 - Aerodrom
 - Internacionalno čvorište planirano
 - Autocesta planirano
 - Širok cestni planirano (u iskorisivanju)
 - Magistralne ceste
 - Magistralne ceste planirano
 - Regionalne ceste planirano
 - Lokalne ceste
 - Lokalne ceste planirano
 - Željezničke pruge
 - Željezničke pruge planirano
 - Žičara
 - Žičara planirano
 - Termoelektrana Tutin
 - Termoelektrana Tutin - planirano proširenje
 - Termoelektrana Banovo - planirano
 - Hidroelektrana (M-E) Modriča
 - Mikrohidroelektrana planirano
 - Planirana Hidroelektrana (M-E) Motrac
 - TS 400 kV
 - TS 400 kV Planirano
 - TS 220 kV
 - TS 110 kV
 - TS 110 kV Planirano
 - TS 35 kV
 - Mala hidroelektrane
 - Mala hidroelektrane planirane
 - Solane elektrane
 - Male hidroelektrane elektrane
 - OV 400 kV
 - OV 400 kV Planirano
 - OV 220 kV
 - OV 110 kV
 - OV 110 kV Planirano
 - OV 35 kV
 - OV 35 kV Planirano
 - Gasovod
 - Gasovod planirano
 - Vetovod planirano
 - Vetovod
 - Kabelov 110 kV Planirano
 - Kabelov 35 kV
 - Površina za podizanje PNE
 - Natura terminali

Bosna i Hercegovina
 Federacija Bosne i Hercegovine
 Tuzlanski kanton
 Ministarstvo prostornog uređenja i zaštite okoliša

Odlika o pristupanju izradi Prostornog plana za područje Tuzlanskog kantona za period 2025-2045. ("Službene novine Tuzlanskog kantona", broj 7/23)

NAZIV PLANA: PROSTORNI PLAN ZA PODRUČJE TUZLANSKOG KANTONA ZA PERIOD 2025-2045.

FAZA PLANA: NACRT PLANA

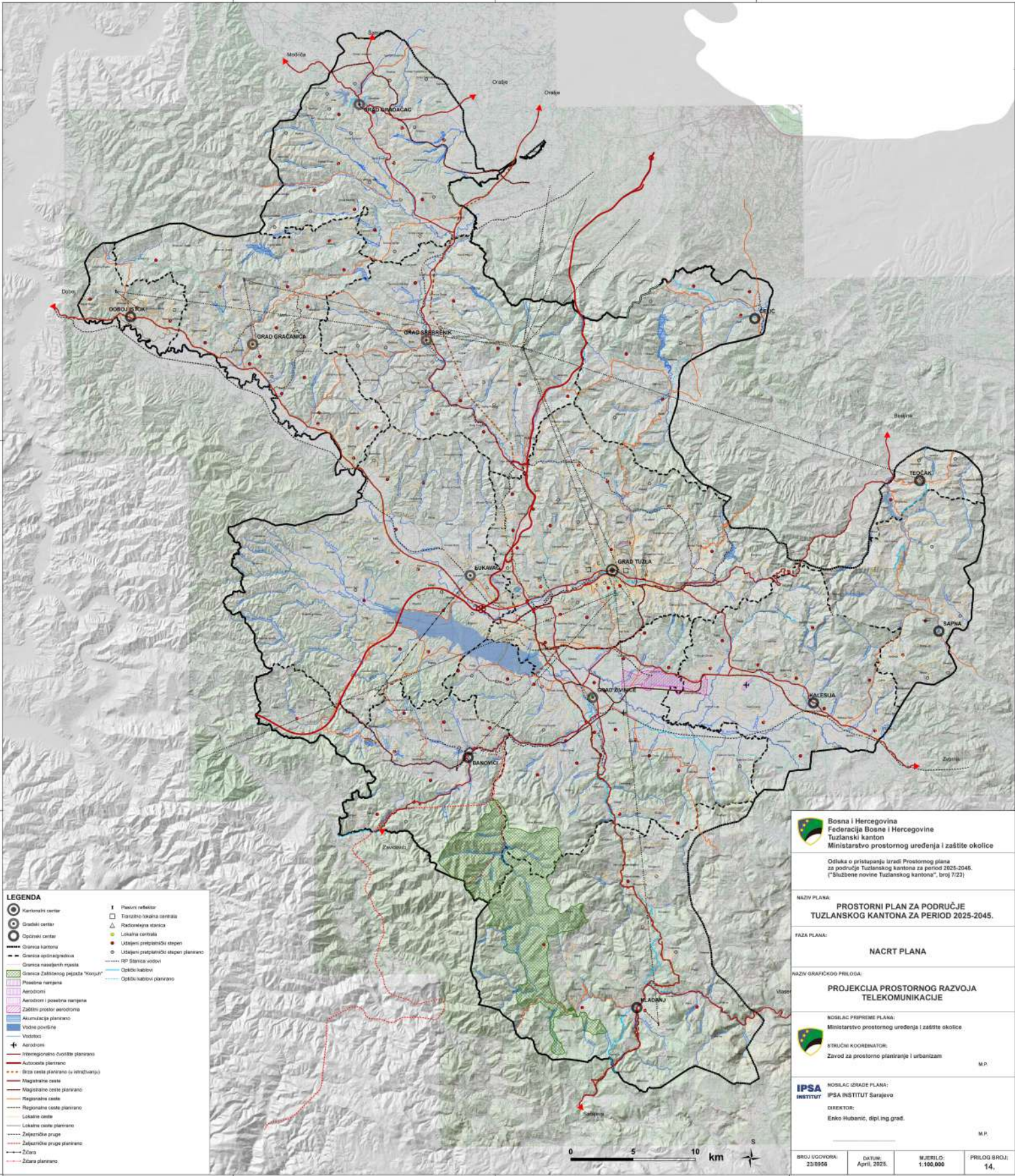
NAZIV GRAFIČKO PRILOGA: PROJEKCIJA PROSTORNOG RAZVOJA ENERGETSKA INFRASTRUKTURA

NOSILAC PRIPREME PLANA: IPISA INSTITUT SARAJEVO
 Ministarstvo prostornog uređenja i zaštite okoliša

STRUČNI KOORDINATOR: Zavod za prostorno planiranje i urbanizam M.P.

IPISA INSTITUT SARAJEVO
 NOSILAC IZDAJE PLANA: IPISA INSTITUT SARAJEVO
 DIREKTOR: Enko Hubanić, dipl.Ling.grad. M.P.

BR. UGOVORA: 23/8966 DATUM: April, 2023. MJERILO: 1:100,000 PRILOG BR. 12.



LEGENDA

Kantonalni centar	Plastični reflektor
Gradski centar	Turističko-ladina oznaka
Općinski centar	Računarska stanica
Granična linija	Lokalna kontrola
Granična općina	Usljejni pretraživački stupovi planirano
Granična naseljenih mjesta	Usljejni pretraživački stupovi planirano
Granična Zastavnog pejzaja "Tuzlanski"	RP Bilanca vodovi
Posredna mrežara	Općina katolici
Autocestovni	Općina katolici planirano
Autocestovni i posredna mrežara	
Zaštitni prostor aerodroma	
Akumulacija planirano	
Vodna površina	
Vodotok	
Aerodrom	
Interregionalno/Općinske planirano	
Autocestovni planirano	
Srednja cesta planirano (u istraživanju)	
Magistralne ceste	
Magistralne ceste planirano	
Regionalne ceste	
Regionalne ceste planirano	
Lokalne ceste	
Lokalne ceste planirano	
Zajedničke pruge	
Zajedničke pruge planirano	
Željezničar	
Željezničar planirano	
Željezničar	
Željezničar planirano	

Bosna i Hercegovina
 Federacija Bosne i Hercegovine
 Tuzlanski kanton
 Ministarstvo prostornog uređenja i zaštite okolice

Odluka o pristupanju izradi Prostornog plana
 za područje Tuzlanskog kantona za period 2025-2045.
 ("Službene novine Tuzlanskog kantona", broj 7/23)

NAZIV PLANA: **PROSTORNI PLAN ZA PODRUČJE
 TUZLANSKOG KANTONA ZA PERIOD 2025-2045.**

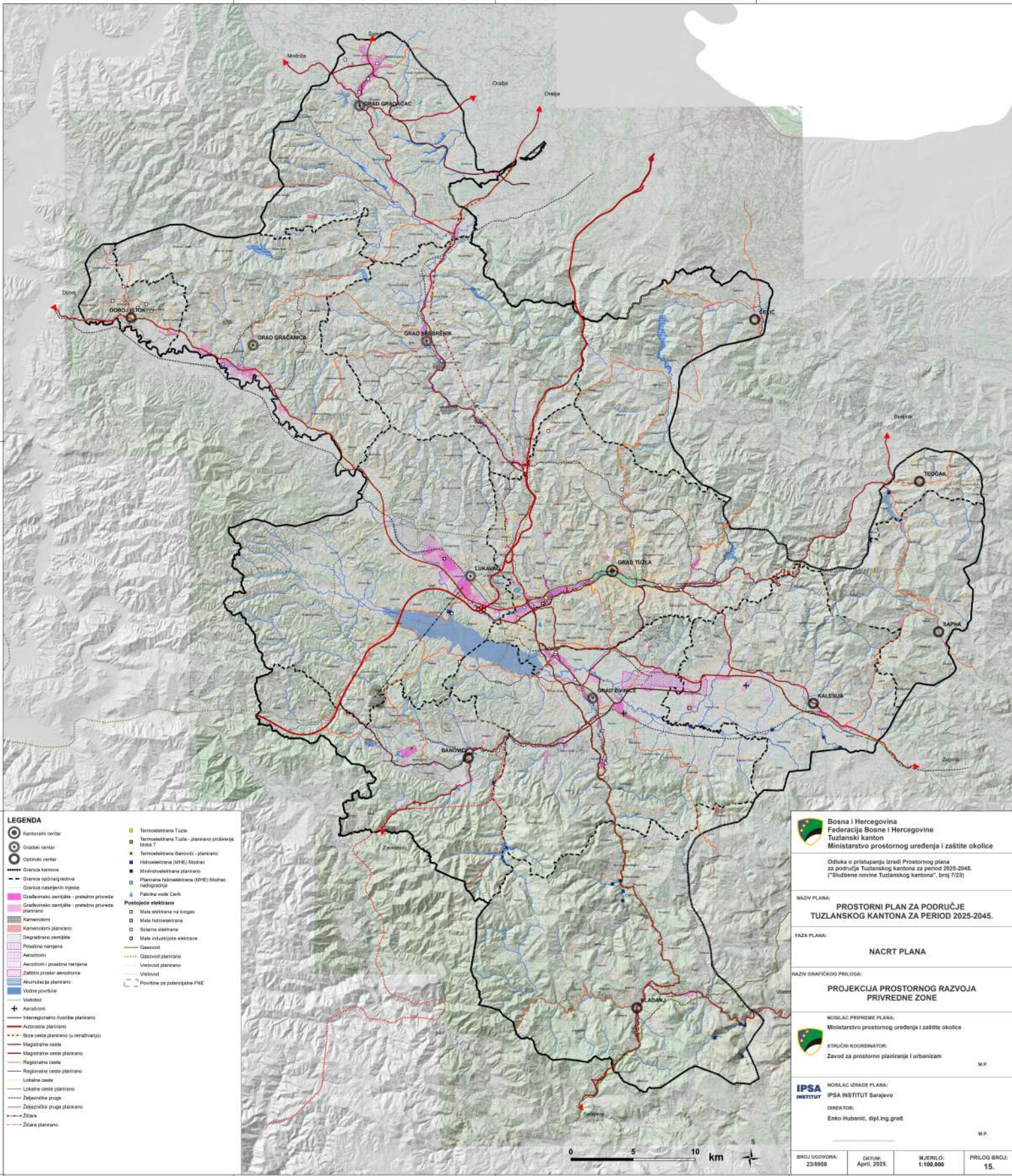
FAZA PLANA: **NACRT PLANA**

NAZIV GRAFIČKOG PRILOGA: **PROJEKCIJA PROSTORNOG RAZVOJA
 TELEKOMUNIKACIJE**

NOSILAC PRIPREME PLANA:
 Ministarstvo prostornog uređenja i zaštite okolice
 STRUČNI KOORDINATOR:
 Zavod za prostorno planiranje i urbanizam M.P.

NOSILAC IZRADE PLANA:
IPSA INSTITUTE SARAJEVO
 DIREKTOR:
 Enko Hubanić, dipl.Ing. grad. M.P.

BROJ UGOVORA: 23/8956	DATUM: April, 2023.	MJERILO: 1:100.000	PRILOG BROJ: 14,
--------------------------	------------------------	-----------------------	---------------------



LEGENDA

	Kantonski centar		Termoelektrana Tuzla
	Gradski centar		Termoelektrana Tuzla - planirano izdizak 7
	Općinski centar		Termoelektrana Banovci - planirano
	Granica kantona		Hidroelektrana (MHE) Modrac
	Granica općina/građevine		Mrežnoelektrana planirano
	Gradovinsko naselje - posebna pravica planirano		Planirana hidroelektrana (MHE) Modrac - nabavljiva
	Kamenski centar		Fabrika soli Cvek
	Pogranično naselje		Mala elektrana na brojevi
	Aerodromi		Mala hidroelektrana
	Aerodrom i posebna namjena		Solane elektrane
	Zaštita prostora aerodroma		Mala hidroelektrane elektrane
	Akumulacija planirano		Gasovod
	Vodna površine		Gasovod planirano
	Vodišnici		Vodišvod planirano
	Aerodromi - interregionalno čuvanje planirano		Vodišvod
	Autocesta planirano		Površine za potencijalna FNE
	Brza cesta planirano (u izradi/izvoju)		
	Regionalne ceste		
	Magistralne ceste planirano		
	Regionalne ceste		
	Regionalne ceste planirano		
	Lokalne ceste		
	Lokalne ceste planirano		
	Željezničke pruge		
	Željezničke pruge planirano		
	Zidovi		
	Zidovi planirano		

Bosna i Hercegovina
Federacija Bosne i Hercegovine
Tuzlanski kanton
Ministarstvo prostornog uređenja i zaštite okolice

Odluka o pristupanju izradi Prostornog plana za područje Tuzlanskog kantona za period 2025-2045. ("Službene novine Tuzlanskog kantona", broj 7/23)

NAZIV PLANA: **PROSTORNI PLAN ZA PODRUČJE TUZLANSKOG KANTONA ZA PERIOD 2025-2045.**

FAZA PLANA: **NACRT PLANA**

NAZIV GRAFIČKO POMOĆNO POKLONJE: **PROJEKCIJA PROSTORNOG RAZVOJA PRIVREDNE ZONE**

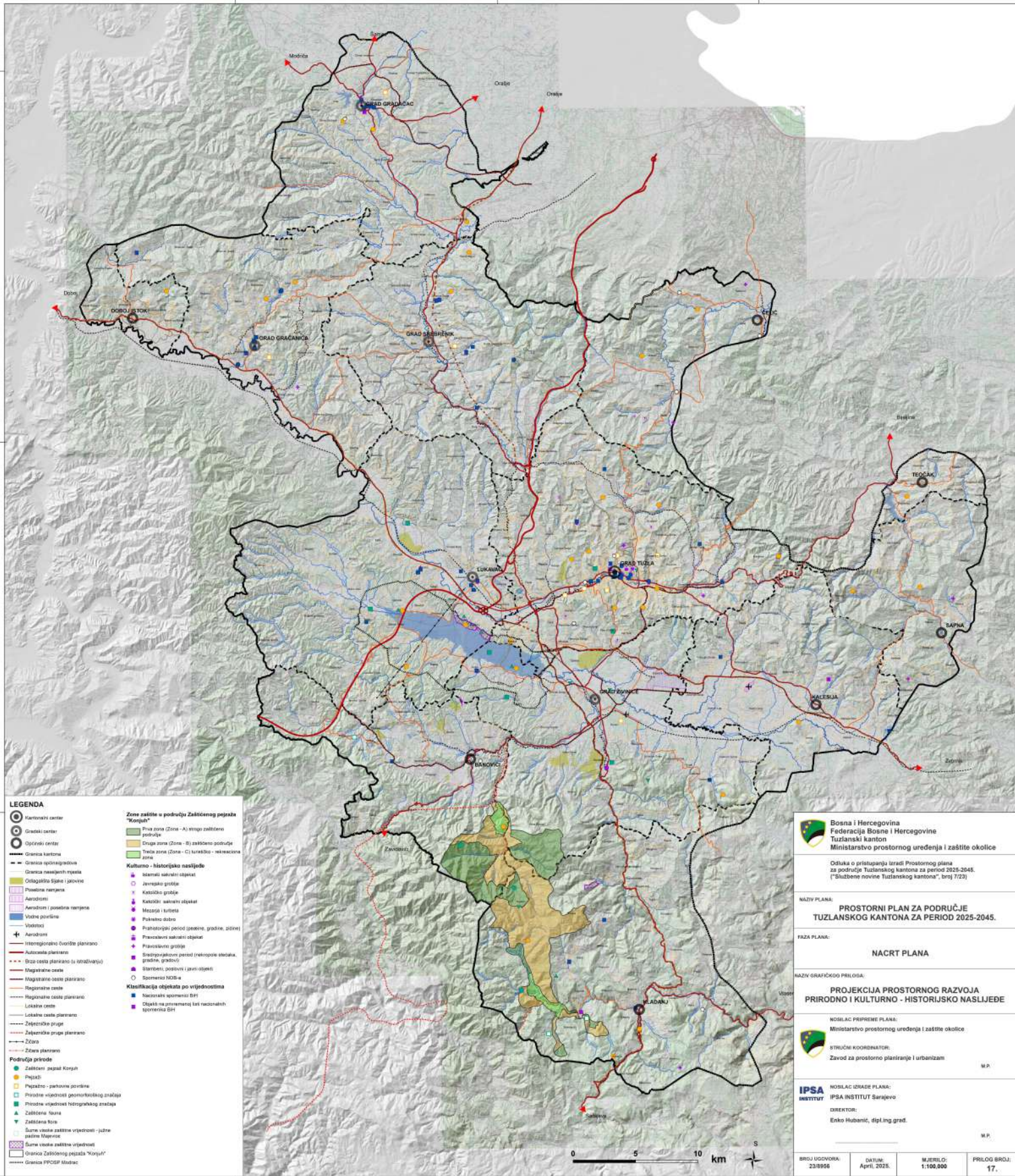
NOŠILAC PRIPREME PLANA: **Ministarstvo prostornog uređenja i zaštite okolice**

STRUČNI KOORDINATOR: **Zavod za prostorno planiranje i urbanizam** M.P.

NOŠILAC IZDAJE PLANA: **IPSA INSTITUT SARAJEVO**

DIREKTOR: **Enko Hubanić, dipl.Ing. građ.** M.P.

BROJ UGOVORA: 23/8966	DATUM: April, 2023.	MJERILLO: 1:100.000	PRILOG BROJ: 15.
--------------------------	------------------------	------------------------	---------------------



- LEGENDA**
- Kantonalni centar
 - Gradski centar
 - Općinski centar
 - Granica kantona
 - Granica općinograda
 - Granica naseljenih mjesta
 - Odlagališta štapa i jarkove
 - Plovnina namjena
 - Aerodromi
 - Aerodromi i posebna namjena
 - Vodna površina
 - Vodotoci
 - ✈ Aerodrom
 - Interregionalno ovornite planirano
 - Autocesta planirano
 - Duga cesta planirano (u izgradnji)
 - Magistralne ceste
 - Magistralne ceste planirano
 - Regionalne ceste
 - Regionalne ceste planirano
 - Lokalne ceste
 - Lokalne ceste planirano
 - Željezničke pruge
 - Željezničke pruge planirano
 - Žirna
 - Žirna planirano
- Područja prirode**
- Zaštićeni pejzaž Koruž
 - Pejzaži
 - Pejzažno - parkovne površine
 - Prirodne vrijednosti geomorfološkog značaja
 - Prirodne vrijednosti hidrografskog značaja
 - ▲ Zaštićena flora
 - ▲ Zaštićena fauna
 - ▲ Suma vrste zaštićene vrstovosti - južne pašnjake Majevica
 - ▲ Suma vrste zaštićene vrstovosti
 - Granica PCCP Modrac
- Zone zaštite u području Zaštićenog pejzaža "Koruž"**
- Prva zona (Zone - A) strogo zaštićeno područje
 - Druga zona (Zone - B) zaštićeno područje
 - Treća zona (Zone - C) turističko - rekreativna zona
- Kulturno - historijsko naslijeđe**
- Istarsko saski objekti
 - Jevrejske groblje
 - Katoličko groblje
 - Katolički sakralni objekti
 - Mezarija i kuleti
 - Populacioni dobiti
 - Prastari objekti (zgrade, groblje, štapa)
 - Prastari sakralni objekti
 - Prastari groblje
 - Srednjovjekovni parkovi (rekonstrukcija starijih, parkova, groblja)
 - Stariji objekti, poslovi i javni objekti
 - Spomenici NDB-a
- Klasifikacija objekata po vrijednostima**
- Nacionalni spomenici BiH
 - Općinski na promerenoj listi nacionalnih spomenika BiH

Bosna i Hercegovina
 Federacija Bosne i Hercegovine
 Tuzlanski kanton
 Ministarstvo prostornog uređenja i zaštite okolice

Odluka o pristupanju izradi Prostornog plana za područje Tuzlanskog kantona za period 2025-2045. ("Službene novine Tuzlanskog kantona", broj 7/23)

NAZIV PLANA: **PROSTORNI PLAN ZA PODRUČJE TUZLANSKOG KANTONA ZA PERIOD 2025-2045.**

FAZA PLANA: **NACRT PLANA**

NAZIV GRAFIČKOG PRILOGA: **PROJEKCIJA PROSTORNOG RAZVOJA PRIRODNO I KULTURNO - HISTORIJSKO NASLIJEDE**

NOSILAC PRIPREME PLANA: **Ministarstvo prostornog uređenja i zaštite okolice**

STRUČNI KOORDINATOR: **Zavod za prostorno planiranje i urbanizam**

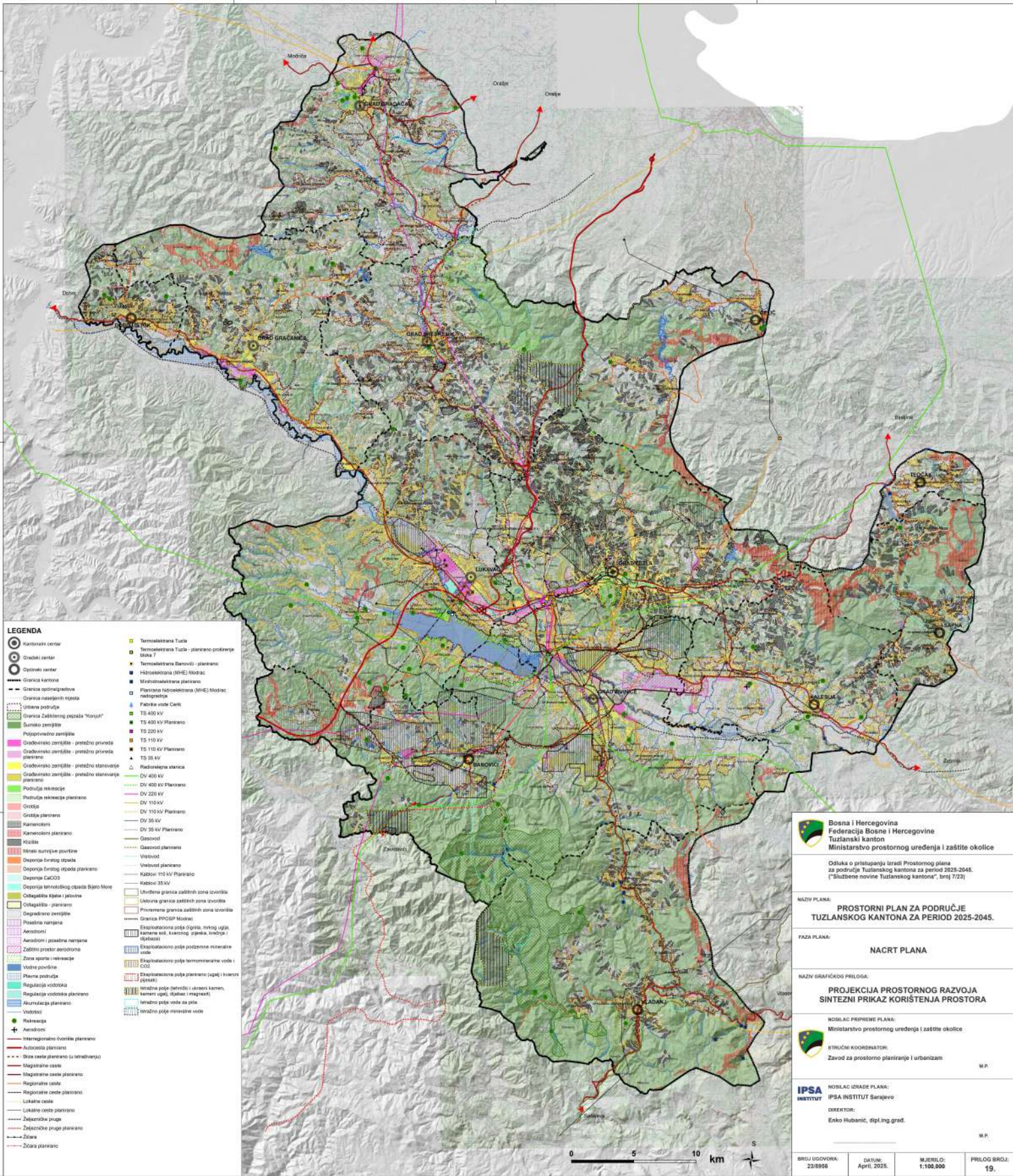
DIREKTOR: **Enko Hubanić, dipl.ing. grad.**

BROJ UGOVORA: 23/896

DATUM: April, 2025.

MJERILO: 1:100,000

PRILOG BROJ: 17.



LEGENDA

<ul style="list-style-type: none"> ● Karstni centar ○ Gradski centar ○ Općinski centar --- Granica kantona --- Granica općin/građevine --- Granica naseljenih mjesta --- Granica područja "Konsul" --- Sumsko zemljište --- Poljoprivredno zemljište --- Gradovinsko zemljište - pretično privreda --- Gradovinsko zemljište - pretično privreda planirano --- Gradovinsko zemljište - pretično stanovanje --- Gradovinsko zemljište - pretično stanovanje planirano --- Područje rekreativacije --- Područje rekreativacije planirano --- Čistilo --- Gradište planirano --- Kamionikoni --- Kamionikoni planirano --- Kula --- Mliječne starije površine --- Deponije čvrstog otpada --- Deponije čvrstog otpada planirano --- Deponija čvrstog otpada Spisno Most --- Odlagališta otpada i javele --- Odlagališta - planirano --- Ogradašno zemljište --- Posredna namjena --- Aerodromi --- Aerodromi - posebna namjena --- Zaštitni pojas aerodroma --- Zona sportske i rekreativacije --- Vodna područja --- Plave područja --- Regulacija vodoopskrbe --- Regulacija vodoopskrbe planirano --- Sanitaciona planirano --- Vodostaj --- Hidroelektrane --- Aerodromi --- Internacionalni čvorovi planirano --- Autoceste planirano --- Nova cesta planirano (u izgradnji) --- Magistralne ceste --- Magistralne ceste planirano --- Regionalne ceste --- Regionalne ceste planirano --- Lokalne ceste --- Lokalne ceste planirano --- Zabuđeni putevi --- Zabuđeni putevi planirano --- Zlota --- Zlota planirano 	<ul style="list-style-type: none"> ■ Termoelektrana Tuzla ■ Termoelektrana Tuzla - stacionarno proširenje Bina 7 ■ Termoelektrana Džerzevići - planirano ■ Hidroelektrana (MHE) Modriča ■ Hidroelektrana planirano ■ Planirana hidroelektrana (MHE) Modriča nadopunjavanje ■ Fabrika vode Cerk ■ TS 400 kV ■ TS 400 kV Planirano ■ TS 220 kV ■ TS 110 kV ■ TS 110 kV Planirano ■ TS 35 kV ▲ Hidroelektrana stanica △ DV 400 kV △ DV 400 kV Planirano △ DV 220 kV △ DV 110 kV △ DV 110 kV Planirano △ DV 35 kV △ DV 35 kV Planirano --- Gasovod --- Gasovod planirano --- Vrelovod --- Vrelovod planirano --- Kablovi 110 kV Planirano --- Kablovi 35 kV --- Ubršena granica zaštitnih zona izvorišta --- Ubršena granica zaštitnih zona izvorišta planirano --- Plovnarska granica zaštitnih zona izvorišta --- Plovnarska granica zaštitnih zona izvorišta planirano --- Granica PCC/ST Modriča --- Eksploatacioni pojas Općina, mjesni udugi, karstne sač, kvarcnog pijeska, letećih i ključnih --- Eksploatacioni pojas pozemne mineralne vode --- Eksploatacioni pojas termomineralne vode I. CO2 (SRENA) --- Eksploatacioni pojas planirano (sage) i kvarcni (SRENA) --- Izlazna zona hidroizolacijske karni, karstni sač, pijesak i magnezit --- Izlazna zona vode sa piće --- Izlazna zona mineralne vode
---	---

Bosna i Hercegovina
 Federacija Bosne i Hercegovine
 Tuzlanski kanton
 Ministarstvo prostornog uređenja i zaštite okolice

Odluka o pristupanju izradi Prostornog plana za područje Tuzlanskog kantona za period 2025-2045. ("Službene novine Tuzlanskog kantona", broj 7/23)

NAZIV PLANA: **PROSTORNI PLAN ZA PODRUČJE TUZLANSKOG KANTONA ZA PERIOD 2025-2045.**

FAZA PLANA: **NACRT PLANA**

NAZIV GRAFIČKOG PRILOGA: **PROJEKCIJA PROSTORNOG RAZVOJA SINEZNI PRIKAZ KORIŠTENJA PROSTORA**

NOŠILAC PRIPREME PLANA: **Ministarstvo prostornog uređenja i zaštite okolice**

STRUČNI KOORDINATOR: **Zavod za prostorno planiranje i urbanizam** M.P.

NOŠILAC IZRADBE PLANA: **IPSA INSTITUT SARAJEVO**

DIREKTOR: **Enko Hubanić, dipl.ing. građ.** M.P.

BROJ UGOVORA: 23/896	DATUM: April, 2025.	MJERILLO: 1:100,000	PRILOG BROJ: 19.
-------------------------	------------------------	------------------------	---------------------